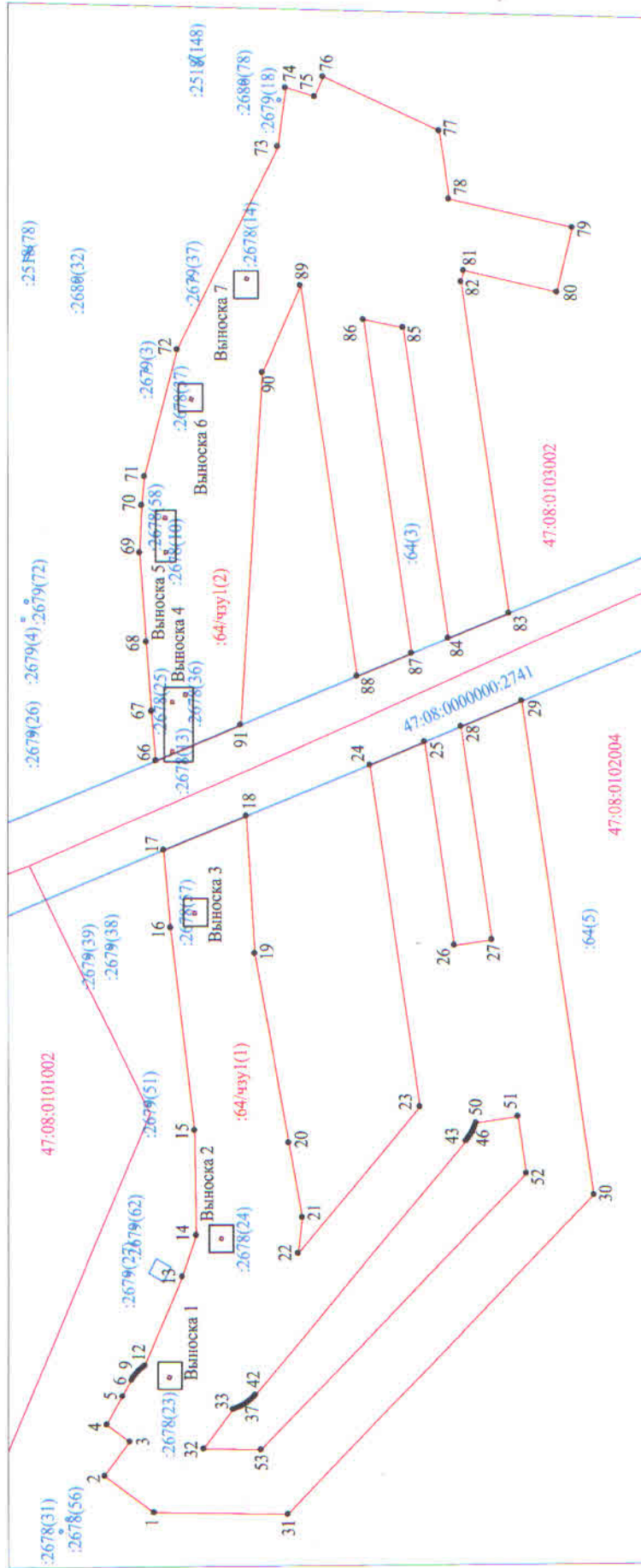


Схема расположения границ публичного сервитута и описания границ публичного сервитута, содержащего координаты характерных точек границ публичного сервитута в кадастровом квартале 47:08:0000000

Кадастровый номер земельного участка, в отношении которого устанавливается публичный сервитут 47:08:0000000:64  
Площадь части земельного участка, на которую распространяется публичный сервитут 29 981 кв.м.  
Система координат МСК 47 зона 2

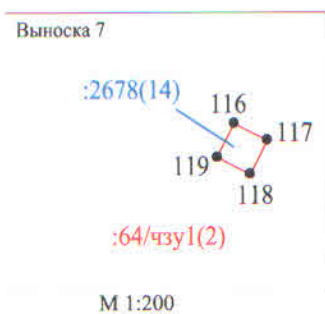
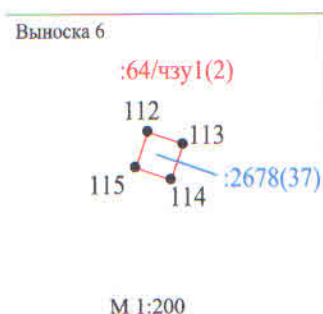
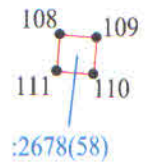
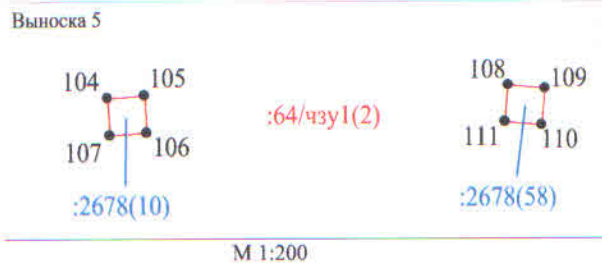
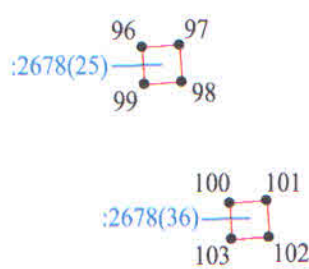
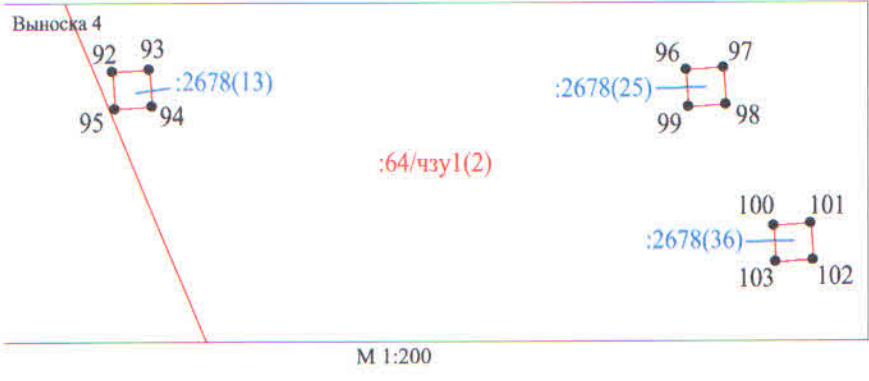
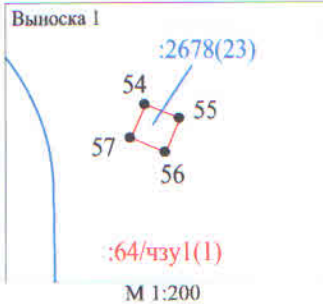


М 1:2000

Условные обозначения:

- 1 ● - точки и граница части земельного участка с КН 47:08:0000000:64, на которую распространяется публичный сервитут
- :67 - кадастровый номер земельного участка в кадастровом квартале
- 47:08:01030002 - номер кадастрового квартала
- - граница кадастрового квартала
- - существующая часть границы земельного участка, имеющиеся в ЕИГН сведения о которой достаточны для определения ее местоположения
- :64/чзу1 - обозначение части земельного участка, на которую распространяется публичный сервитут

от 06.08.2020 N 66д



Обозначение характерных точек границ	Координаты	
	X	Y
30	461225.10	2207471.71
31	461320.99	2207371.55
1	461363.02	2207372.15
32	461347.43	2207391.93
33	461338.19	2207404.43
34	461337.29	2207404.72
35	461336.41	2207405.07
36	461335.55	2207405.48
37	461334.73	2207405.94
38	461333.94	2207406.45
39	461333.18	2207407.02
40	461332.47	2207407.64
41	461331.79	2207408.30
42	461331.17	2207409.01
43	461265.19	2207488.80
44	461264.54	2207489.56
45	461264.24	2207489.96
46	461263.68	2207490.79
47	461263.18	2207491.65
48	461262.74	2207492.54
49	461262.36	2207493.47
50	461262.05	2207494.42
51	461248.93	2207496.43
52	461246.30	2207478.48
53	461329.42	2207391.67
32	461347.43	2207391.93
54	461358.90	2207414.44
55	461358.52	2207415.36
56	461357.59	2207414.98
57	461357.98	2207414.05
54	461358.90	2207414.44
58	461342.62	2207457.92
59	461342.23	2207458.84
60	461341.31	2207458.46
61	461341.69	2207457.53
58	461342.62	2207457.92

Обозначение характерных точек границ	Координаты	
	X	Y
:64/чзу1(1)		
1	461363.02	2207372.15
2	461378.48	2207383.58
3	461370.62	2207394.21
4	461377.87	2207399.61
5	461372.92	2207408.61
6	461370.06	2207413.79
7	461369.50	2207414.66
8	461368.88	2207415.50
9	461368.20	2207416.30
10	461367.48	2207417.04
11	461366.71	2207417.75
12	461365.90	2207418.40
13	461354.16	2207446.11
14	461349.79	2207459.06

Обозначение характерных точек границ	Координаты	
	X	Y
15	461350.30	2207492.22
16	461357.88	2207555.82
17	461360.02	2207580.12
18	461334.14	2207590.90
19	461331.45	2207547.77
20	461320.86	2207488.61
21	461316.59	2207464.73
22	461317.84	2207453.38
23	461279.70	2207499.49
24	461295.46	2207606.99
25	461278.31	2207614.12
26	461268.95	2207550.27
27	461257.08	2207551.99
28	461266.88	2207618.88
29	461247.83	2207626.80



от 08.08.2010 N 662

Обозначение характерных точек границ	Координаты	
	X	Y
62	461350.78	2207559.97
63	461350.88	2207560.97
64	461349.88	2207561.07
65	461349.79	2207560.07
62	461350.78	2207559.97
:64/чзy1(2)		
66	461362.52	2207608.37
67	461363.88	2207623.68
68	461365.50	2207645.42
69	461367.59	2207673.51
70	461366.98	2207688.07
71	461366.18	2207697.10
72	461356.00	2207736.97
73	461324.52	2207800.61
74	461322.12	2207818.97
75	461313.08	2207816.21
76	461310.40	2207822.41
77	461274.02	2207805.52
78	461270.88	2207784.12
79	461232.22	2207775.09
80	461237.00	2207754.64
81	461266.22	2207761.47
82	461267.04	2207757.92
83	461251.87	2207654.38
84	461270.92	2207646.47
85	461285.19	2207743.78
86	461297.67	2207746.22
87	461282.36	2207641.71
88	461299.50	2207634.59
89	461317.41	2207756.76
90	461329.27	2207729.86
91	461335.90	2207619.46
66	461362.52	2207608.37
92	461357.90	2207610.81
93	461357.96	2207611.80
94	461356.97	2207611.87
95	461356.91	2207610.88
92	461357.90	2207610.81
96	461357.93	2207626.19
97	461357.99	2207627.19
98	461357.00	2207627.26
99	461356.94	2207626.26
96	461357.93	2207626.19

Обозначение характерных точек границ	Координаты	
	X	Y
100	461353.78	2207628.53
101	461353.85	2207629.53
102	461352.86	2207629.59
103	461352.79	2207628.59
100	461353.78	2207628.53
104	461359.93	2207673.23
105	461360.00	2207674.22
106	461359.00	2207674.28
107	461358.93	2207673.29
104	461359.93	2207673.23
108	461360.27	2207683.96
109	461360.17	2207684.96
110	461359.18	2207684.87
111	461359.27	2207683.88
108	461360.27	2207683.96
112	461352.20	2207721.30
113	461351.88	2207722.25
114	461350.93	2207721.92
115	461351.25	2207720.98
112	461352.20	2207721.30
116	461334.97	2207758.75
117	461334.52	2207759.64
118	461333.62	2207759.19
119	461334.08	2207758.29
116	461334.97	2207758.75